

| № п/п | Имя точки | X, м | Y, м | Угол поворота | Дирекцион. угол | S, м |
|--------------------|-----------|------------|--------------|---------------|-----------------|-------|
| 50:22:0040503:1116 | | | | | | |
| 1 | 1 | 456 937,27 | 2 213 506,42 | 265° 2,7' | | |
| 2 | н1 | 456 935,94 | 2 213 507,31 | 185° 24,1' | 146° 0,6' | 1,60 |
| 3 | н2 | 456 930,03 | 2 213 510,54 | 208° 35,3' | 151° 24,7' | 6,73 |
| 4 | н3 | 456 928,33 | 2 213 510,54 | 213° 47,7' | 180° 0,0' | 1,71 |
| 5 | н4 | 456 925,44 | 2 213 508,60 | 186° 59,1' | 213° 47,7' | 3,48 |
| 6 | н5 | 456 918,23 | 2 213 502,38 | 181° 35,9' | 220° 46,8' | 9,52 |
| 7 | н6 | 456 912,35 | 2 213 497,02 | 289° 11,4' | 222° 22,8' | 7,96 |
| 8 | н7 | 456 918,39 | 2 213 493,75 | 178° 40,5' | 331° 34,2' | 6,87 |
| 9 | н8 | 456 923,76 | 2 213 490,68 | 178° 34,9' | 330° 14,6' | 6,19 |
| 10 | н9 | 456 927,33 | 2 213 488,52 | 271° 54,1' | 328° 49,5' | 4,17 |
| 11 | 2 | 456 927,70 | 2 213 489,18 | 180° 14,3' | 60° 43,6' | 0,76 |
| 1 | 1 | 456 937,27 | 2 213 506,42 | 265° 2,7' | 60° 57,9' | 19,72 |

Площадь объекта: 277 м²

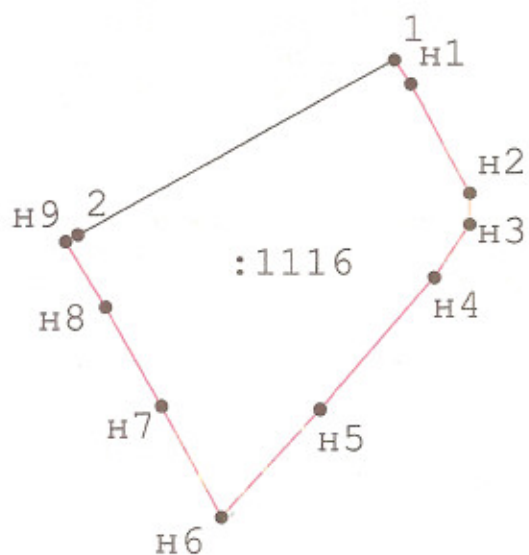
Как кадастровый инженер, я осознаю и принимаю на себя ответственность и отвечаю за добросовестность и точность определения местоположения границ, исключая возможность самовольного занятия земельных участков в рамках уточнения местоположения границ. В противном случае обязуюсь произвести исправление границ земельного участка.

Кадастровый инженер








Розин С.С.

Чертеж земельных участков и их частей



Масштаб 1:400

Условные обозначения:

-  - граница уточняемого земельного участка, сведения о котором достаточны для определения ее местоположения
-  - граница земельного участка, установленная в соответствии с федеральным законодательством, включенная в ГКН и не изменяемая при проведении кадастровых работ
-  - обозначение характерной точки границы уточняемого земельного участка
-  - обозначение номеров существующих характерных точек в ГКН
-  - кадастровый номер земельного участка